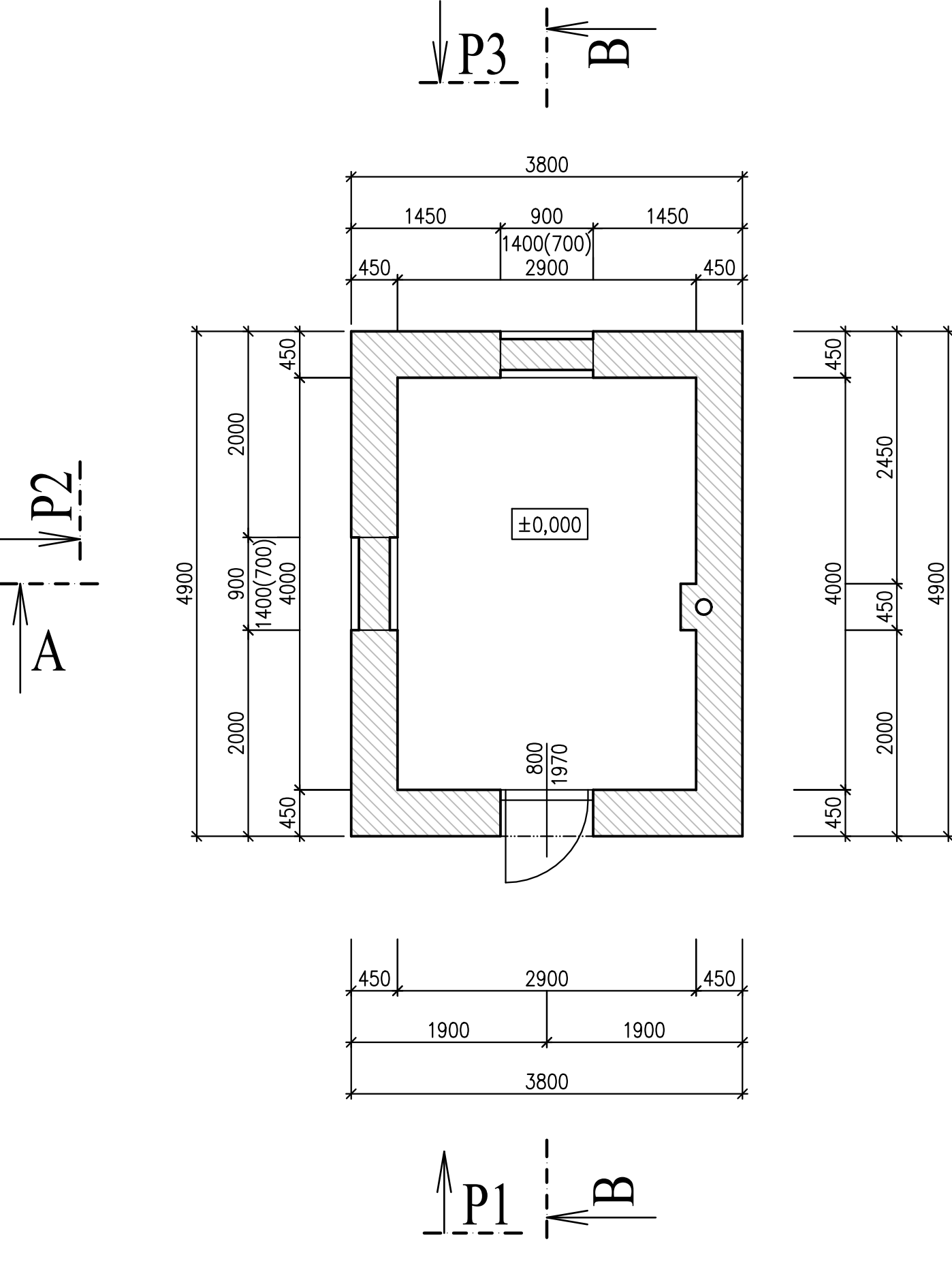
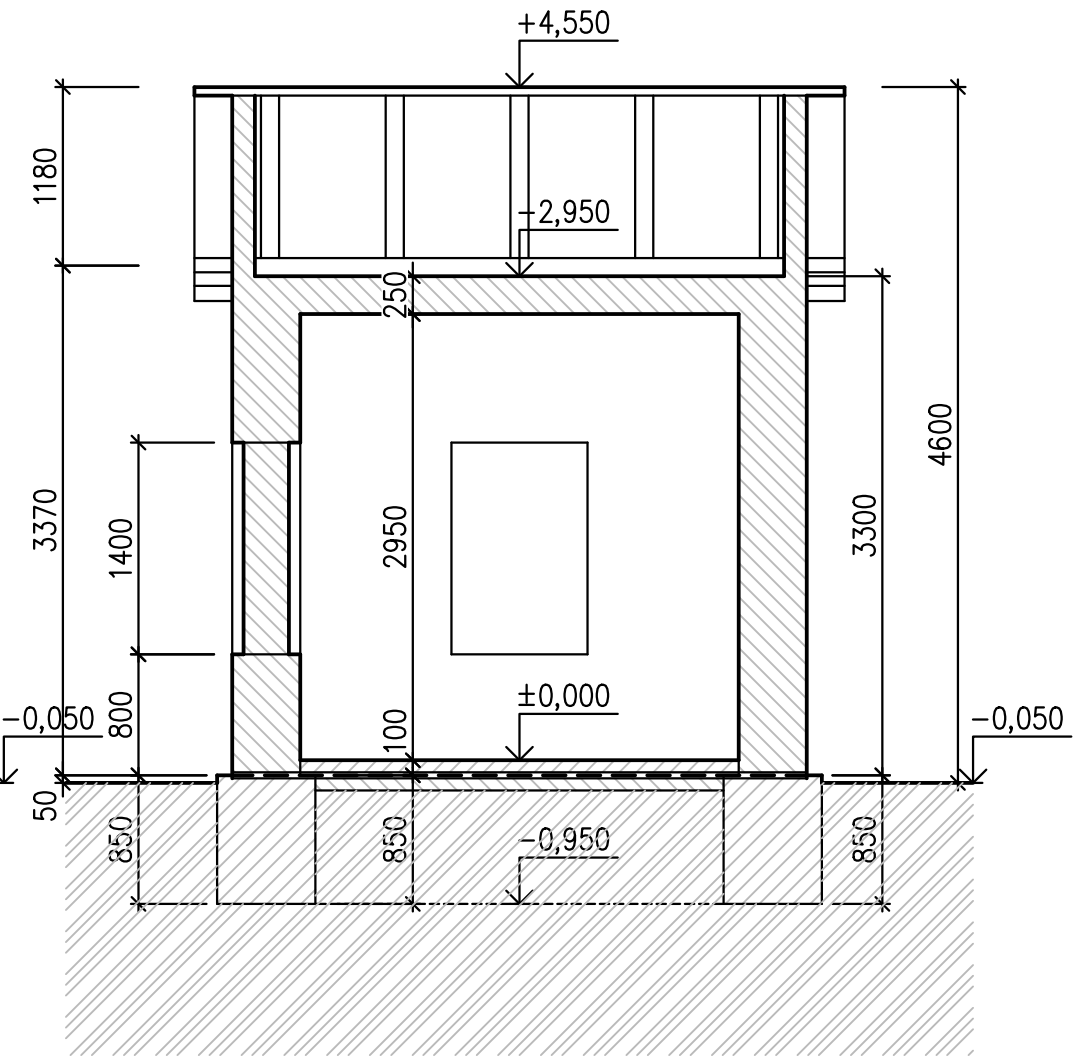


Strážní stanoviště - demolice

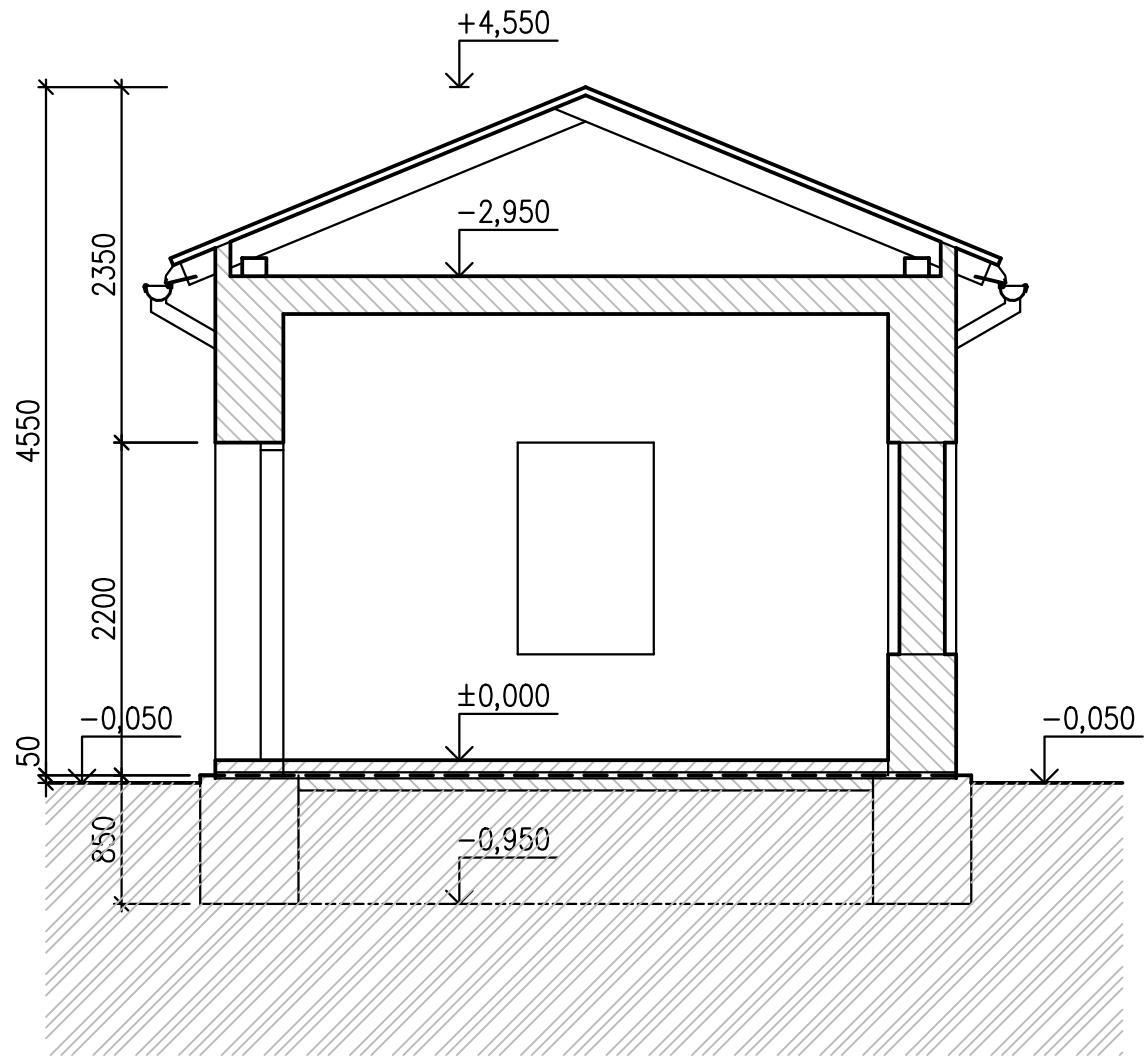
Půdorys



Řez A-A



Řez B-B



Legenda

- stávající konstrukce
- rostlá zemina

Orientační schéma:			Razítko oprávněné osoby:		
Podpis:			Datum:		
Revize:	Datum:	Popis:	Kontroloval:		
000	08.11.2021	Definitivní odevzdání dokumentace	Ing. Petr Szabo		
Stavebník/Investor:		Správa železnic, státní organizace			
Adresa:		Dlážděná 1003/7, 110 00 Praha 1			
Zástupce investora:		Stavební správa východ			
Adresa:		Nerudova 773/1, 779 00 Olomouc			
Zhotovitel stavby:		SB projekt s.r.o.			
Adresa:		Kasárenská 4063/4, 695 01 Hodonín			
Kontakt:		T: [+420 725 528 626] E: [info@sbprojekt.cz]			
Zhotovitel objektu:		SB projekt s.r.o.			
Adresa:		Kasárenská 4063/4, 695 01 Hodonín			
Kontakt:		T: [+420 725 528 626] E: [info@sbprojekt.cz]			
Hlavní projektant (HIP):		Specialista:		Odpovědný projektant:	
Stanislav Brhel		Ing. Petr Szabo		Ing. Dušan Tvarůžek	
Zpracovatel přílohy:		Ing. Dušan Tvarůžek			
Název stavby/akce:		Rekonstrukce TZZ Hlubočky - Hrubá Voda včetně PZS přejezdu (P7535) v km 17,842 trati Olomouc - Opava			Označení (S-kód):
					S622000187
					Označení zhotovitele:
					2003194-01
Název části:		Demolice			Označení části: D.2.2.5
Název objektu:		Demolice strážního domku a přístřešku			Označení objektu/komplexu:
					SO 11-78-01
Název přílohy:		Strážní stanoviště - půdorys, řezy			Číslo přílohy: 1.0.2
Název dílčí části přílohy:					Paré:
Kraj:		Katastrální území:	TUDU:		
Olomoucký		Hrubá Voda (648591) Hlubočky (639524)	2191 26		
Stupeň dokumentace:		Datum zpracování:	Formáty:	Měřítko:	
DUSP		08/2021	4xA4	1:50	
S-kód:		Stupeň dokumentace:		Část:	Objekt:
S 6 2 2 0 0 0 1 8 7		D U S P		D 2 2 5	S 0 1 1 7 8 0 1
[Prostor pro další informace]					
				Podobojekt:	Příloha:
				- 2 -	1 0 2 - 0 0 0